

寅さん歩 その27

サンアントニオ 散歩—2



平野 武宏

2023年(令和5年)2月開催の第18回I V Vオリンピックアード サンアントニオ大会に参加しました。国際市民スポーツ連盟(I V V)主催で2年に一度、開催される国際市民スポーツ(ウォーキング・水泳・自転車等)の大会です。


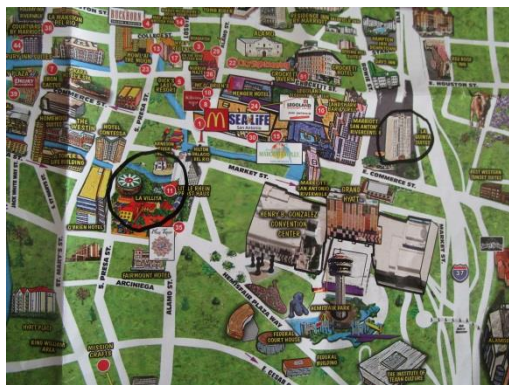
開催地は世界各地の持ち回りで、これまではヨーロッパやアジアで開催してきましたが、今回はアメリカ テキサス州サンアントニオで、ヨーロッパを離れてアメリカでの初開催です。

2月20日からの大会報告です。写真右上はサンアントニオの名所「アラモの砦」です。「アラモの砦」については後述します。


体力・視力・聴力・記憶力等が衰え、英語力も乏しい寅次郎の大会報告です。聞き違い・勘違いや抜けていることがあるかと思いますが、ご容赦ください。

[2月20日(月)](大統領の日 初代大統領ワシントンの誕生日で祝日)

ウォーキングは北ルートで21kは7時~、10k&5kは8時~ホテル前から自由にスタートします。プログラムに「10k Group Walk with Buffy」(Buffyさんとのグループウォーク)があります。バイク(自転車)は8時からとありました。写真下左はダウンタウンの地図で右の○印がフリーウェイ沿いに建つスタートのホテル「LA QUINTA INN&SUITES」、左の○印はゴールの「LA VILLITA」です。北ルートはホテルから上のエリアを歩きます。寅次郎、本部で5kの地図をもらい、娘と8時50分にホテル前をスタートしました。





写真下左は地図で写真下右は裏面で行きかたが書かれています。寅次郎にはコースにある矢印やリボン（写真上右）が頼りです。5kコースはピンクです。



官庁街らしきところを歩くと人の姿がありません、後でわかったのですが、本日は「大統領の日」（初代大統領ワシントンの誕生日）で祝日でした。写真下右は銀行の前に建つ銅像（フロスト銀行の創設者 フロストさん）を見た寅次郎、「アメリカの渋沢栄一のような方だ」と呟きながら通り過ぎました。



写真下左は信号待ちのウォーカー、写真下右は背中文字で判断したエストニアからのウォーカーです。皆さん、半袖、半ズボン、長袖と様々な衣装です。今日の気温は17℃で午後には20℃になるとのTV予報です。



写真下左はチェックポイントでパスポートにシールを貼るスタッフです。ここを出て少し行くと、次の矢印が見つかりませんでした。見落としたかと戻ると歩いて来た二人組のご婦人から、「この道で間違いない」と言われました。地図を見ながら少し行くと「アラモの砦」(写真下右)の脇に出ました。




1836年メキシコからの独立を勝ち取るために189人の男たちが命を懸けて壮絶に戦った舞台「アラモの砦」(2015年世界遺産に登録)はサンアントニオの名所として有名な観光地です。寅次郎も映画を見た記憶があります。


迷ったおかげで観光地なのでコースから外しているサンアントニオの名所を見ることが出来ました。コースに合流してゴール(写真下左)しました。左の門の先は前日の開会式会場です。写真下右はゴールでのI V V印の押印です。



写真下はパスポートの表紙面(裏面には協賛スポンサーが並びます)とシールとI V V印が押されたパスポートの大会一日目のページです。




ダウンタウンの中心部を流れる、運河のようなサンアントニオ川のリバーウォーク（スペイン語でパセオ・デル・リオ“川の散歩道”）も観光の目玉です。夕食は川沿いのレストランへ5名で行きましたが、休日で混雑、予約の無い我々はスマホによる予約システムにてこずり、諦めてアラモ ショッピングセンター地下のピザ（写真下左）で済ませました。夜の街には観光客向けの光輝く馬車（写真下右）が走っていました。



[2月21日(火)] 前編

この日はてんこ盛りの報告がありますので、前編・後編に分けます。ウォーキングは東ルートで6kで昨日と同じスタートです。8時からバイク、10時からスイム（水泳）があります。学生時代水泳部だった川内会長と藤本さんはウォーキングの後に行くそうです。ウォーキング地図の掲載は省略します。ダウンタウンの昨日間違っって歩いた道からフリーウェイを越えて東に向かい高台の住宅街からダウンタウンに戻るルートです。由緒ありそうな教会前や立派なブリッジを歩きました。



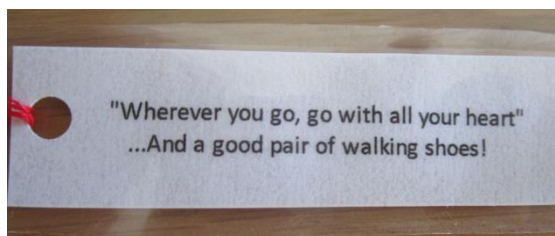
チェックポイント（写真下左）で「10k Group Walk with Buffy」（Buffyさんとのグループウォーク）と会いました。

写真下右の左にいる紫のシャツがベテランウォーカーの Buffy さんです。こやかな笑顔が印象的でした。



Buffy さんから写真下左の「しおり」をいただきました。上段の文は孔子の言葉で下段の文は Buffy さんの言葉だそうです。

「どこに行くにも真心とお気に入りのウォーキングシューズを携えて」と受け止めました。Buffy さんに「日本に帰ってHPであなたのことを紹介します。日本で有名な人になりますよ」と言ったら大喜びしていました。



高台には写真右のような住宅が建ち並んでいます。6k コースは高速道路をくぐり、ダウンタウンに下ります。写真下左は下りてきた所にある我々のホテルです。




アメリカの信号について説明します。

写真上右の上段“歩け”、次の段は“止まれ”の表示です。「Wait（待て）！」との声がかかり、数字が出て、減って0になると、“歩け”表示に変わります。数字は道路により 20・15・10 などから始まりました。

午後は乗ってみたかったダウンタウンの中心部を流れる運河のようなサンアントニオ川のリバーウォーク（スペイン語でパセオ・デル・リオ“川の散歩道”）のボートに乗り、約30分のリバークルーズです。発着場は数か所ありました。写真下左右は他の人が乗ったボートを撮影したものです。



写真下はボートからの沿岸風景です。写真下右は昨日の開会式会場です。船頭さんの話が面白くて乗っている人を笑わせていました。料金は大人 \$ 14.50、シニア（65歳以上）と軍人 \$ 11.50、子供（1~5歳） \$ 8.50です。



その後は歩きながら見た「タワー」（写真下左）に行きました。



「タワー オブ アメリカズ」(写真上右) とのことで展望台からサンアントニオの街を見下ろしました。料金は大人 \$ 16.50、シニア(65歳以上)と軍人 \$ 13.00、子供(4~12歳) \$ 12.00です。写真下右のフリーウェイの左脇の黄色い建物は我々のホテルです。手前の高層ビルはグランド ファイアット ホテルです。写真下左はファイアット ホテルの左側のダウンタウンの風景です。



写真下左はこの日歩いたエリア方面です。展望室にはテキサス州(写真下右)、アメリカ、メキシコ、スペインの歴史が展示されていました。



2月21日の後編へ続きます。

平野 寅次郎 拝